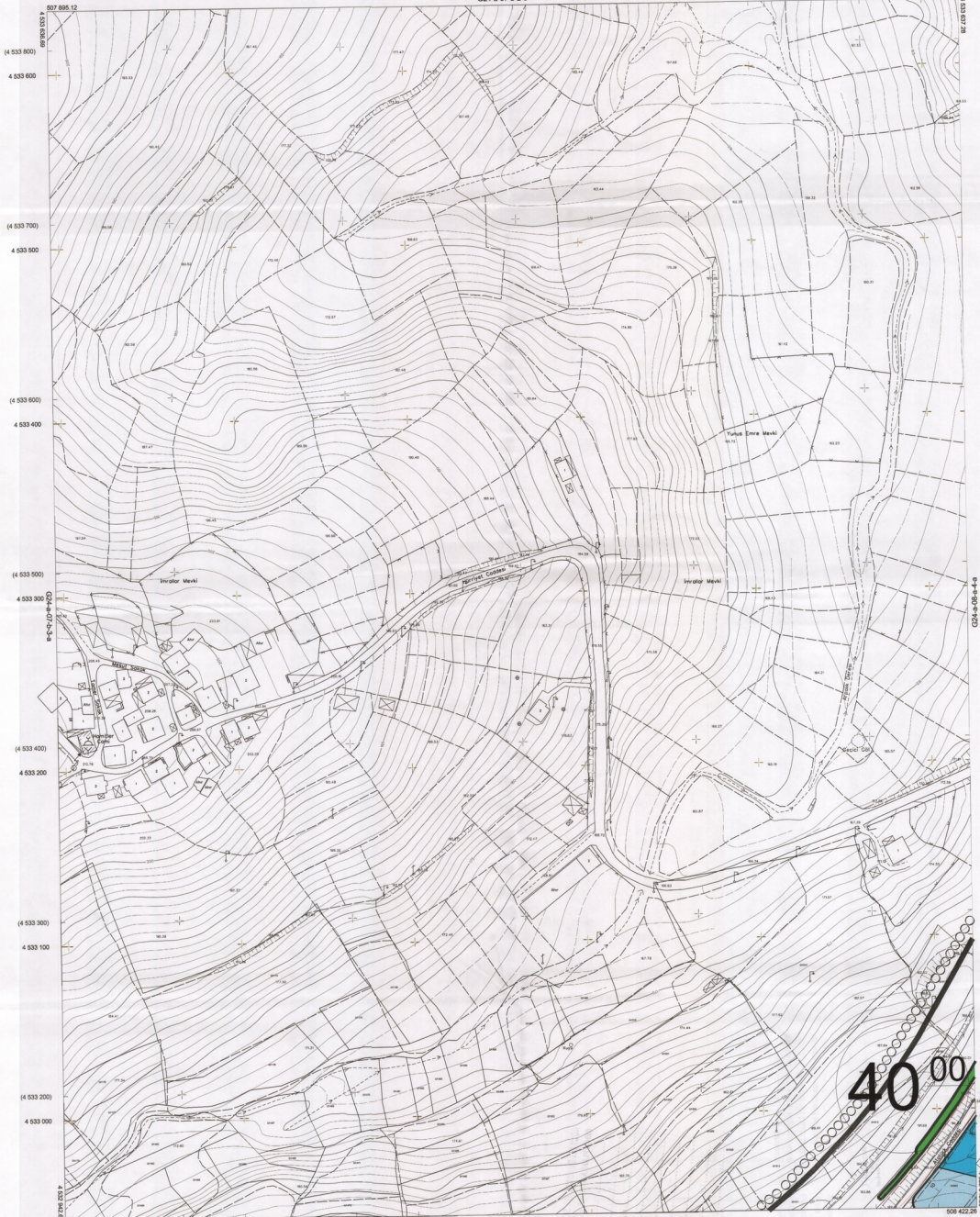


01	02	03	04	05
06	07	08	09	10
11	A	12	13	14
15	16	17	18	19
20	21	22	23	24
25	26	27	28	29

KANDIRA İLÇESİ (Kocakaymaz Köyü)
KOCAELİ
G24-a-07-b-3-b

G24-a-07-b-2-c

508 421.46



Kocaeli Büyükşehir Belediyesi tarafından Fotogrametrik yöntemle yapılan Kocaeli İline ait 1:1000 ölçekli sayısal Halihazır Harita 3194 sayılı İmar Kanununun 7. maddesine göre hazırlanmış ve onaydır.



Baykan Aydın
ÇOKMİN MÜHÜRÜ
İmar ve İklim Dairesi Başkanı

KANDIRA İLÇESİ (Kocakaymaz Köyü) G24-a-07-b-3-b
KOCAELİ

G24-a-07-b-3-c
1:1000
1/1000

Koordinatlar ve parça bölünmesi en son güncellenmiş TÜGAY'a bağlı 2008.0 uygulaması, ÖRSB01 algoritması ve Transversal Mercator (TM) projeksiyonuna dayanmaktadır. Ağustos 2010 tarihinde yapılan yerel hava fotoğraflarından yararlanılarak yapılan saha çalışmaları yapılmıştır. Yukarıdaki Filme: KUTLUBEY HARİTA A.Ş. ÇETINKAYA İMAR A.Ş. (Ortal. Gmym)

PROJE YÖNETİCİSİ
ALTAN ÇETINKAYA
Harita Mühendisi

[Signature]

Harita Mühendisi BELİM SAYDAK
Harita Mühendisi DÜLEK AYDIN
Harita Yüksek Mühendisi ERKEK AKIŞ
Harita Yüksek Mühendisi HAKAN İLHAN

KONTROL
HALBAZIR HARİTA REPİ
İSMAİL BEYRUT
Harita Mühendisi
ERKEK AKIŞ
Harita Yüksek Mühendisi

[Signatures]

PROJE YÖNETİCİSİ
HARİTA BÜSİNE MÜDÜRÜ
ERKEK AKIŞ
Harita Yüksek Mühendisi

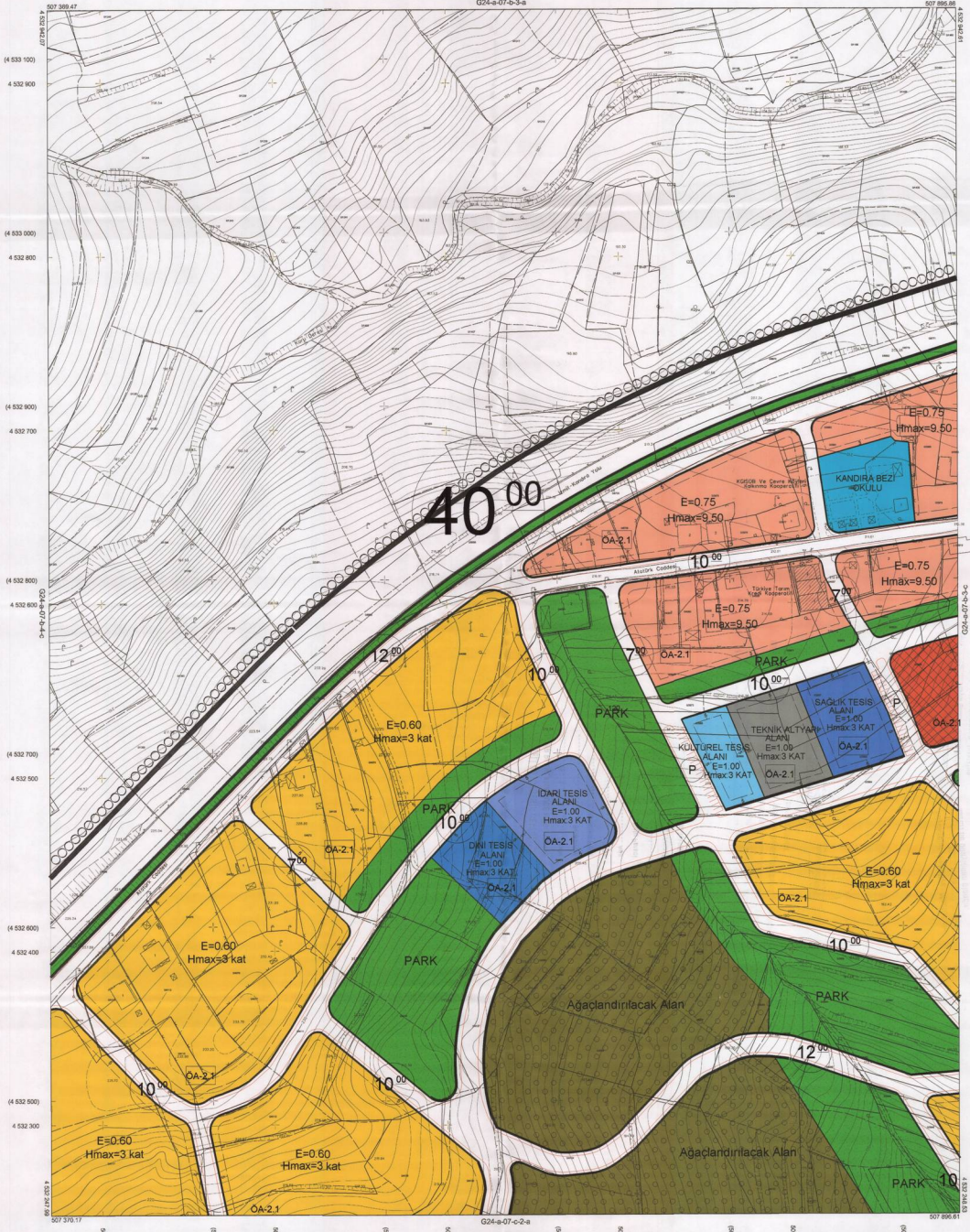
[Signature]



01	02
03	04
05	06
07	08
09	10
11	12
13	14
15	16
17	18
19	20
21	22
23	24
25	26
27	28
29	30

KANDIRA İLÇESİ (Kocakaymaz Köyü)
KOCAELİ
G24-a-07-b-3-d

G24-a-07-b-3-a



Kocaeli Büyükşehir Belediyesi
tarafından Fotogrametrik yöntemle
yapılan Kocaeli İline ait 1/1000
ölçekli sayısal haritalar Harita 3194
sayılı İmar Kanunu'nun 7/a maddesine
göre incelenmiş ve onaydır.



14.02.2012
Bünyan Altınbaş
GÖZARAN MENÇEKİ
İmar ve Belediyeler Genel Müdürlüğü

KANDIRA İLÇESİ (Kocakaymaz Köyü) G24-a-07-b-3-d
KOCAELİ

Koordinatlar ve pafta bölünmesi en son güncellenmiş
TUTANAY'a bağlı 2005-01 sayılı, OTCB'nin internet ve
Transerveyatör (TAN) web sayfasında açıklanmıştır.
Ağustos 2010 tarihinde yapılan mevcut hava fotoğraflarından
üretimi yapılarak sağık çizimlerle gösterilmiştir.
Yüklenici Firma: KUTLUBEY HARİTA A.Ş.
CETİNKAYA HARİTA A.Ş.
Orhan Güllüoğlu

PROJE YÖNETİCİSİ
ALTAN ÇETİNKAYA
Harita Mühendisi

1:1000

Harita Mühendisi BELİM BAYRAM
Harita Mühendisi ÖLMEK AYDIN
Harita Yüksek Mühendisi EREK AKIN
Harita Yüksek Mühendisi HANCI İ. HAN

HALİHAZIR HARİTA ÜST
İSİMLERİ DEĞİŞTİR
Harita Mühendisi

PROJE YÖNETİCİSİ
HARİTAYÜZÜNE GÖZETİM V.
Harita Yüksek Mühendisi

01	02	03	04
05	06	07	08
09	10	11	12
13	14	15	16
17	18	19	20
21	22	23	24
25	26	27	28
29	30	31	32

KANDIRA İLÇESİ (Kocakaymaz Köyü)
KOCAELİ
G24-a-07-b-4-c



Kocaeli Büyükşehir Belediyesi tarafından Fotogrametrik yöntemle yapılmış Kocaeli İline ait 1:1000 ölçekli sayısal havafoto Harita 3184 sayılı İmar Kanununun 7.ile maddesine göre hazırlanmış ve onanmıştır.

14.02.2012



Beşar Altın
GÖRÜLEN MEMUR
İmar ve İçişleri Bakanlığı

KANDIRA İLÇESİ (Kocakaymaz Köyü) G24-a-07-b-4-c

KOCAELİ

Koordinatlar ve pafta bölünmesi en son güncellenmiş TUDİG pafta no: 20030 ve koordinatları, ÖZİSİT koordinatları ve Transversal Mercator (TM) bozunumunda gösterilmektedir.

Ağustos 2010 tarihinde çekilen resmi hava fotoğraflarından üretilmiştir. Yapılan saha ölçümlerine göre hazırlanmıştır.

Yüklenici Firma: KUTLUŞEYH HARBİTA A.Ş.
ÇETİNKAYA HARİTA A.Ş.
(Ortak Girişim)

PROJE YÖNETİCİSİ

ALTAN ÇETINKAYA
Harita Mühendisi

1:1000

Harita Mühendisi

Harita Mühendisi

Harita Yüksek Mühendisi

Harita Yüksek Mühendisi

SELMİ BAYDAN

DİLEK AYDIN

EREP AKIŞ

HAKKANI İLHAN

HALHAZIR HARİTA ŞİFİ

Harita Mühendisi

Harita Mühendisi

Harita Mühendisi

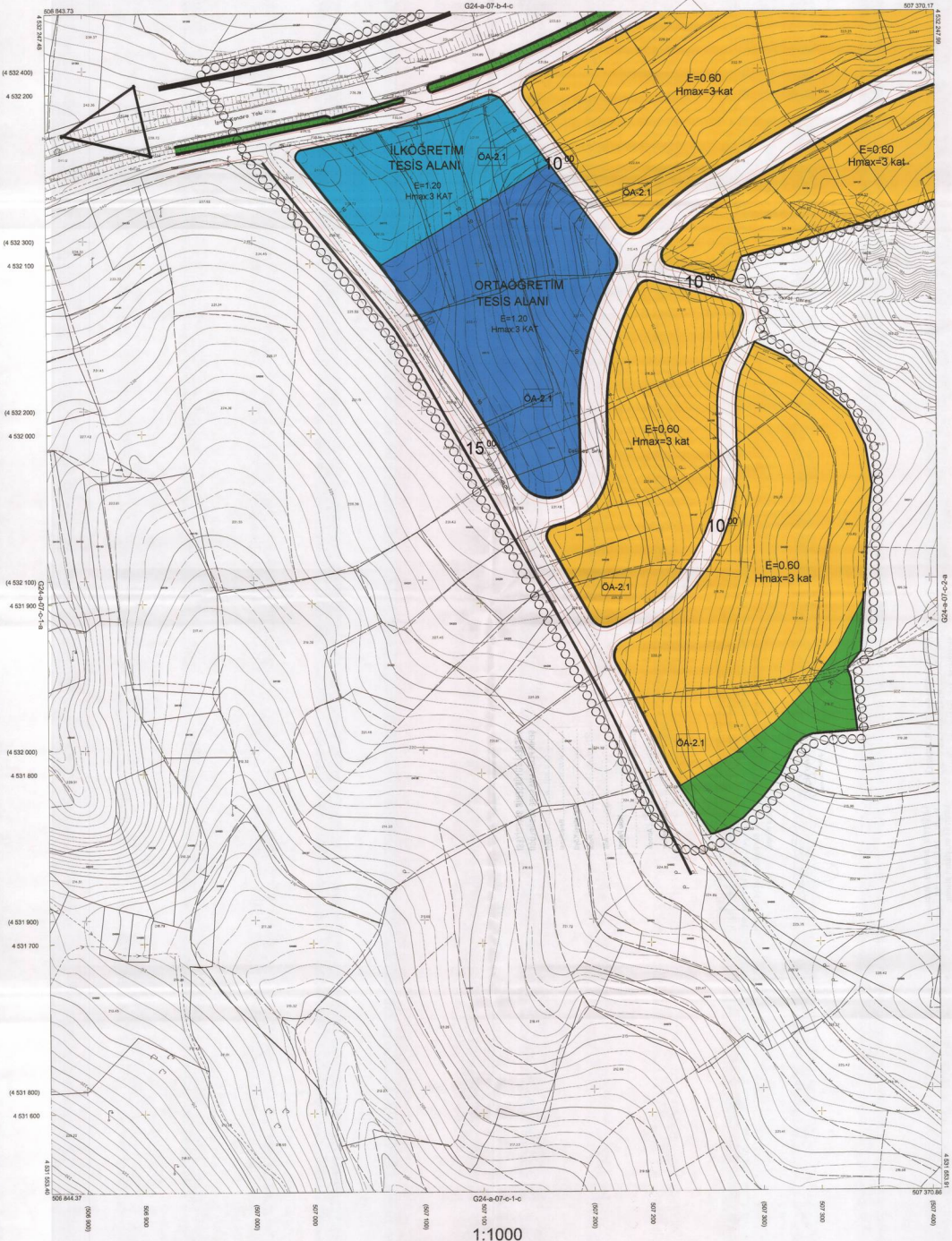
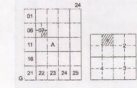
PROJE YÖNETİCİSİ

HARİTA ŞUBHE MÜDÜRÜ V.

BEŞAR ALTIN

Harita Mühendisi

KANDIRA İLÇESİ (Akçakese Köyü)
KOCAELİ
G24-a-07-c-1-b



Kocaeli Büyükşehir Belediyesi
İnşaatın Fotogrametrik ölçüme
yaptırılan Kocaeli İline ait 1/1000
ölçekte sayılı Harita No: 3114
sayılı İmar Kanununa 7/a maddesine
göre inceletir ve onaylanır.
14.02.2010



Başkanlık
GÖRÜŞME MÜHÜRÜ
İmar ve Şehircilik Genel Müdürlüğü

KANDIRA İLÇESİ (Akçakese Köyü) G24-a-07-c-1-b
KOCAELİ

Koordinatlar ve पैला bilgilerini en son güncellenmiş
TUTUGAY'a bağlı 2010.0.0. yılında, ÜRSÜS a.ş. tarafından ve
Timmenset Mençerler (TM) tarafından çizilmiştir.
Ağustos 2010 tarihinde çekilen resmi hava fotoğraflarından
çizilmiştir. Yapılar seçtik çizimden yapı gösterilmiştir.

Yapımcı Firma: KUTLUBEY HARİTA A.Ş.
ÇETİNKAYA İMAR A.Ş.
(Ortak Çizim)

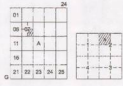
PROJE YÖNETİCİSİ
ALTAN ÇETİNKAYA
Harita Mühendisi

Harita Mühendisi BELİM SAYDAN
Harita Mühendisi ÖLCEK AYDIN
Harita Yüksek Mühendisi ESREF AKOŞ
Harita Yüksek Mühendisi HAKAN İLHAN

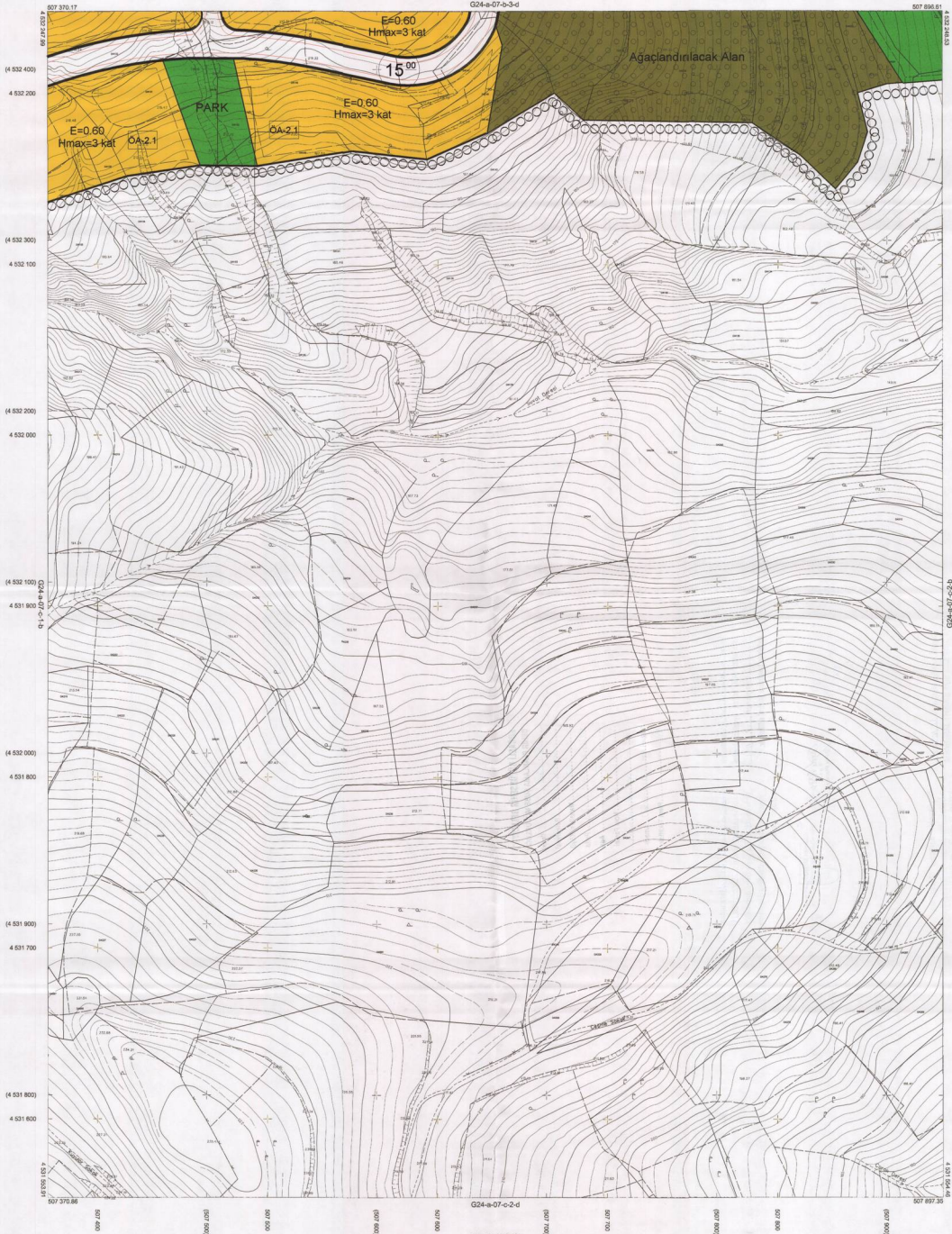
HALHAZIR HARİTA YAPISI
İMARAL MENÇERLER
Harita Mühendisi

PROJE YÖNETİCİSİ
HARİTA ŞUBESİ MÜDÜRÜ
YAPIMCI FİRMA
Harita Mühendisi

1:1000



KANDIRA İLÇESİ (Kocakaymaz Köyü)
KOCAELİ
G24-a-07-c-2-a



Kocaeli Büyükşehir Belediyesi
Tarafından Fotogrametrik yöntemle
realizasyon Kocaeli İmar an 11050
değişik sayılı Harita ve Harita 3194
sayılı İmar Kanununun 7/a maddesine
göre hazırlanmıştır.

14.02.2017



Başkanlık
GÖRÜŞME MÜHÜRÜ
İmar ve Şehircilik Dairesi Başkanlığı

KANDIRA İLÇESİ (Kocakaymaz Köyü) G24-a-07-c-2-a
KOCAELİ

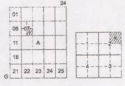
1:1000

Koordinatlar ve pafta bölünmesi en son güncellemeyi
TUTGUYa bağlı 2008'de yapılmıştır. GİRİŞİ, çıkışı ve
Tasınmaz Kayıt (TK) bilgileri için bakınız.
Ağustos 2010 tarihinde yapılan arazi taze fotogrametrik
ölçümler/tepuhar çalışmaları yapılmıştır.
Yüklenici Firma: KUTLUYER HARİTA &
CETİNKAYA İMAR A.Ş.
(Ortak Ofisler)

PROJE YÖNETİCİSİ
ALTAN CETİNKAYA
Harita Mühendisi

Harita Mühendisi SELİM SAYDAN
Harita Mühendisi DALEK AYDIN
Harita Yüksek Mühendisi ESREF AKIŞ
Harita Yüksek Mühendisi HAKAN İLHAN

PROJE YÖNETİCİSİ
HARİTA ŞUBE MÜDÜRÜ V.
SİĞİRCAN ÖZDEMİR
Harita Yüksek Mühendisi



KANDIRA İLÇESİ (Kocakaymaz Köyü)
KOCAELİ
G24-a-07-c-2-b

G24-a-07-b-3-c



Kocaeli Büyükşehir Belediyesi
İmaratları Fen Bilimleri Şişelerine
yaptırılan Kocaeli İmaratı 1/1000
ölçekli sayımlı Harita 3/194
sayılı İmarat Kurulunun Tüz. Maddesine
göre hazırlanmıştır ve onaydır.

14.02.2012



İmaratları Fen Bilimleri Şişelerine
yaptırılan Kocaeli İmaratı 1/1000
ölçekli sayımlı Harita 3/194
sayılı İmarat Kurulunun Tüz. Maddesine
göre hazırlanmıştır ve onaydır.

KANDIRA İLÇESİ (Kocakaymaz Köyü) G24-a-07-c-2-b
KOCAELİ

Koordinatlar ve pafta bölünmesi en son güncellenmiş
TUTUĞAYLA BAĞLI 2009.0 sayılı, GÖRÖR ELİPİSİLİ VE
TARHANCI MEHMETİN İTİFAKLI HARİTA ÇİZİMİNE GÖRE
AĞUSTOS 2010 tarihinde yapılan teknik hava fotoğraflarından
üzerine çizilen yapılar esas alınarak çizilmiştir.

Yükseklik Ölçümü: KUTLUBEY HARİTA A.Ş.
ÇETINKAYA İMARAT A.Ş.
(Ortak Çizim)

PROJE YÖNETİCİSİ
ALTAN ÇETINKAYA
Harita Mühendisi

[Signature]

1:1000

Harita Mühendisi: BELM SAYDAN
Harita Mühendisi: DİLEK AYDIN
Harita Yönetim Mühendisi: EĞREK ANİŞ
Harita Yönetim Mühendisi: HAKAN ERTAN

İNŞAAT
HALUKAR HARİTA A.Ş.
İMARATLARI FEN BİLİMLERİ
Harita Mühendisi
Harita Yönetim Mühendisi
EĞREK ANİŞ
HAKAN ERTAN

PROJE YÖNETİCİSİ
HARİTA ŞUBESİ MÜDÜRÜ V.
SİRKAN ÇELİK
Harita Mühendisi

[Signature]

01	02	03	04	05
06	07	08	09	10
11	A			
12				
13				
14				
15				
16				
17				
18				
19				
20				
21				
22				
23				
24				
25				

KANDIRA İLÇESİ (Kocakaymaz Köyü)
KOCaelİ
G24-a-08-a-4-a

G24-a-08-a-1-d



Kocaeli Büyükşehir Belediyesi
Tarafından Fotogrametrik Yöntemle
Yapılan Kocaeli İlinin 1:1000
Ölçekli Sayısal Haritası Harita 3194
sayılı İmar Kanununun 7'nin maddesine
göre İncelenmiş ve Onaydır.



Başkan Adına
GÖZDEM MERMİÇİ
İmar ve Şehircilik Genel Müdürü

KANDIRA İLÇESİ (Kocakaymaz Köyü) G24-a-08-a-4-a
KOCaelİ

1:1000

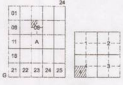
Koordinatlar ve pafta bölümlenmesi son güncellenmiş
TUTGA'ya tarih 2005.0.0309unda, GRSB0 ölçümü ve
Transmül Haritalar (TM) kullanılarak oluşturulmuştur.
Ağustos 2010 tarihinde yapılan teknik inceleme sonuçlarından
dolayısıyla "harita" olarak değerlendirilmiştir.
Yükseklik Fikri: KUTLUBEY HARİTA A.Ş.
ÇETINKAYA İMARA Ş.
(Ortak Girişim)

PROJE YÖNETİCİSİ
ALTAN ÇETINKAYA
Harita Mühendisi

KONTROL
Harita Mühendisi BELİM SAYDAN
Harita Mühendisi DİLEK AYDIN
Harita Yüksek Mühendisi EREFEK AKOŞ
Harita Yüksek Mühendisi HAKAN İLHAN

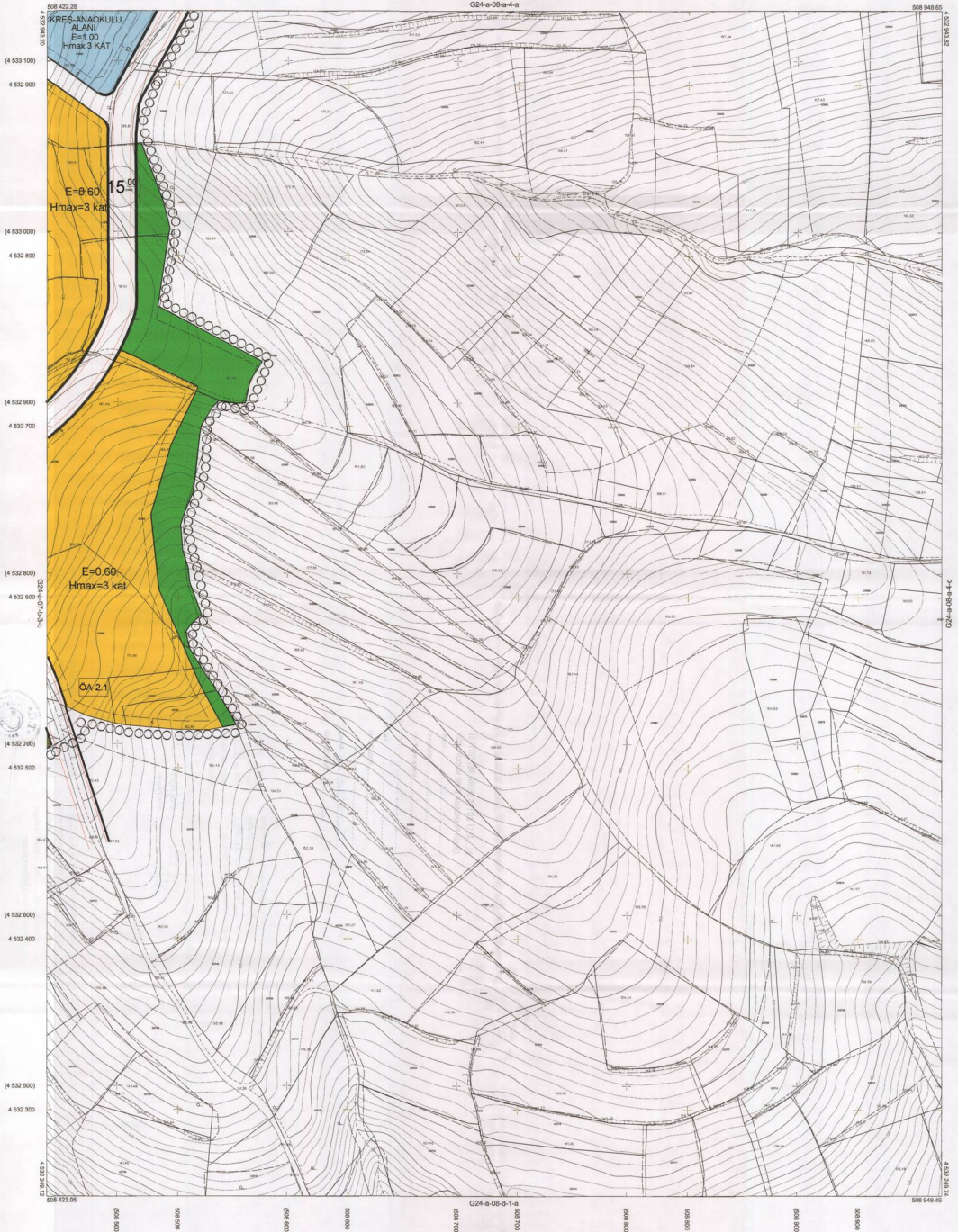
HALHAZIR HARİTA BEFİ
İSMAIL BEYRUT
Harita Mühendisi

PROJE YÖNETİCİSİ
HARİTA ŞUBESİ MÜDÜRÜ V.
SİĞİRCAN ÇUKUR
Harita Mühendisi



KANDIRA İLÇESİ (Kocakaymaz Köyü)
KOCAELİ
G24-a-08-a-4-d

G24-a-08-a-4-a



Kocaeli Büyükşehir Belediyesi tarafından Fotogrametri yöntemiyle yapılan Kocaeli İline ait 1/1000 ölçekli sayılı Haritaya Harita 3194 sayılı İmar Kanunu'nun 73.maddesine göre izlenildi ve onandı.

14.08.2017



Harita Akademi
GÖRMEK MENKUL DEĞERLER VE GELİTİM DANIŞMANLIK

KANDIRA İLÇESİ (Kocakaymaz Köyü) G24-a-08-a-4-d
KOCAELİ

Koordinatlar ve pafta bölünmesi en son güncellenmiş TUDİTA ve bağlı 2005/11 sayılı, ÖZGEM ekipmanı ve Transversal Mercator (TM) kullanılarak oluşturulmuştur.
Ağustos 2010 tarihinde paftalar renkli hava fotoğraflarından üretilmiştir. Yapılar sahağa görüntüyle gösterilmiştir.
Yüklenici Firma: KUTLUBEY HARİTA A.Ş.
ÇETİNKAYA HARİTA A.Ş.
(Ortak Girişim)

PROJE YÖNETİCİSİ
ALTAN ÇETNKAYA
Harita Mühendisi

Harita Mühendisi SELİM SAYDAĞ
Harita Mühendisi DİLEK AYDIN
Harita Yüksek Mühendisi ERGEM ANOĞ
Harita Yüksek Mühendisi HAKAN İLHAN

KONTROL
HALHAZIR HARİTA İŞİ
İSMAİL ZİYİNCİ
Harita Mühendisi

PROJE YÖNETİCİSİ
HARİTA ŞUBESİ MÜDÜRÜ V.
SİRKAN ÇALIR
Harita Yüksek Mühendisi